

Comune di CREMOSANO

PIANO DEI SERVIZI

SERVIZI ESISTENTI E DI PREVISIONE
 MODIFICATO A SEGUITO DELL'ACCOGLIMENTO DELLE
 OSSERVAZIONI E DELLE PRESCRIZIONI PROVINCIALI

ELABORATO
PS 21
 SCALA: 1 : 5.000 maggio 2010

PROGETTISTA: arch. Paolo Monaci
 COLLABORATRICE: dott.ssa Livia Severgnini

STUDI DI SETTORE:

Studio geologico: Reticolo Idrico Minore; Dott. geologo Francesco Serra
 Valutazione Ambientale Strategica studio AGRITER - dottori agronomi associati
 Piano Urbano Generale dei Servizi nel Sottosuolo (PUCSS) Dott. Giustina Mengio Dott. Roberto De Pomi
 SCRP s.p.a. (Ing. Nichetti Adriano)

IL RESPONSABILE DEL PROCEDIMENTO

IL SINDACO

ADOTTATO CON DELIBERA C.C. n° del
 PUBBLICATO il
 APPROVATO DAL C.C. CON DELIBERA n° del
 PUBBLICATO SUL BURL. n° del

studio arch. Paolo Monaci - Cremona - via IV Novembre 8 - tel/fax 0372/83591 - e-mail: paolo.monaci@lacatini.it

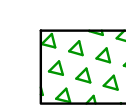
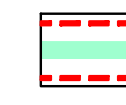





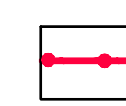


SISTEMA DEI SERVIZI E DELLE ATTREZZATURE ESISTENTI

-  ATTREZZATURE SCOLASTICHE
-  ATTREZZATURE GENERALI
-  SPORT E TEMPO LIBERO
-  STRUTTURE RELIGIOSE
-  VERDE ATTREZZATO
-  VERDE NON ATTREZZATO
-  ATTREZZATURE TECNOLOGICHE E CIMITERO
-  AREA DI RISPETTO CIMITERIALE
-  PARCHEGGI







SISTEMA DEI SERVIZI E DELLE ATTREZZATURE PREVISTE

-  ATTREZZATURE GENERALI
-  SPORT E TEMPO LIBERO
-  PARCHEGGI

AMBITI DI VALORE PAESISTICO-AMBIENTALE

-  CORSI D'ACQUA NATURALI ED ARTIFICIALI COMMA C ART. 22 DEL PTPR ART 16.2.6.1.2 DGR 6421/07
-  RETE ECOLOGICA PROVINCIALE (CORRIDOI)
-  RETE ECOLOGICA PROVINCIALE (AREALI)
-  FASCIA DI RISPETTO DAGLI ELEMENTI COSTITUTIVI LA RETE ECOLOGICA PROVINCIALE DI PRIMO E SECONDO LIVELLO - 20m -
-  AMBITI DI TUTELA DEL RETICOLO IDRICO
-  FONTANILI
-  AREE DI TUTELA DEI FONTANILI
-  PLUS DEL MOSO
-  PERCORSO CICLO-PEDONALE DI INTERESSE SOVRACOMUNALE
-  PERCORSO CICLO-PEDONALE DI INTERESSE NATURALISTICO

INFRASTRUTTURE PER LA MOBILITA'

-  LINEA FERROVIARIA E ZONE DI RISPETTO
-  STRADE ESISTENTI ESTERNE ALL'ABITATO E ZONE DI RISPETTO
-  STRADE COMUNALI
-  PREVISIONE STRATEGICA DELLA MOBILITA' COMUNALE
-  RETE CICLO-PEDONALE DI INTERESSE COMUNALE
-  NODO STRADALE STRATEGICO DA DEFINIRE CON LA PROVINCIA

